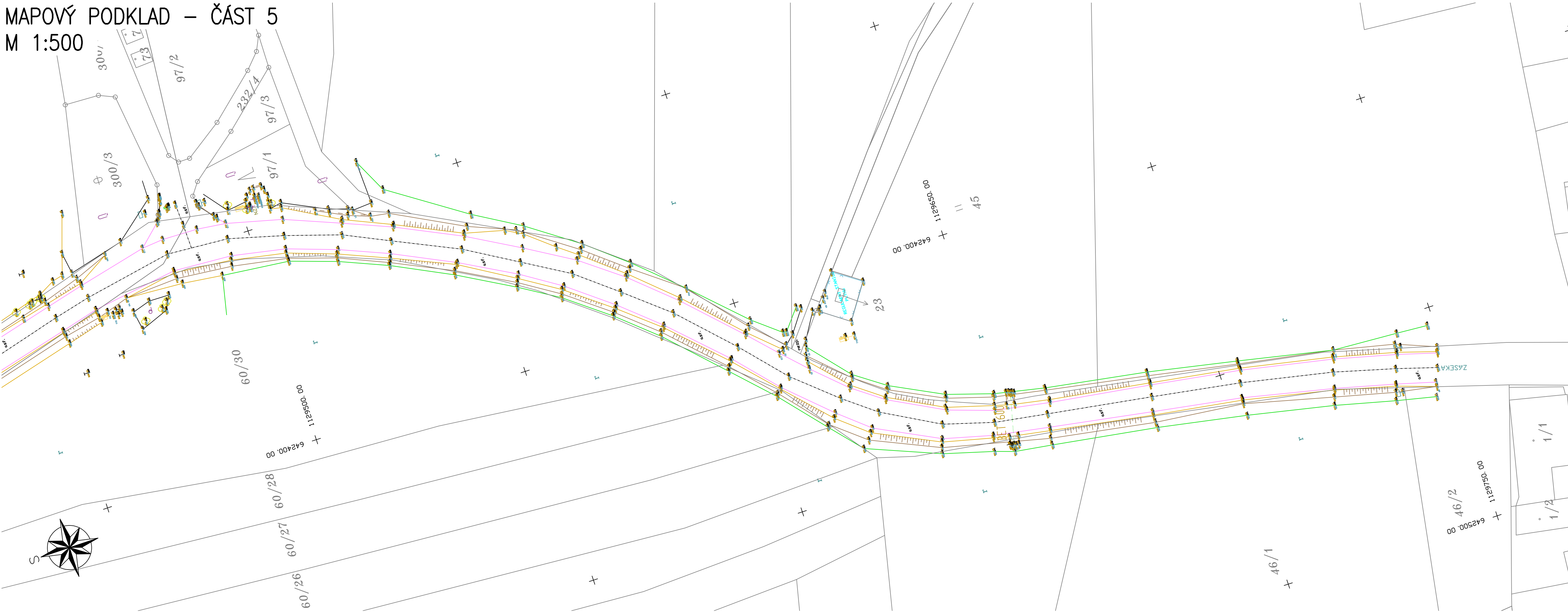




MAPOVÝ PODKLAD – ČÁST 5
M 1:500



INVESTOR	KRAJ VYSOČINA ŽIŽKOVA 1882/57 586 01 JIHLAVA	 Kraj Vysocina
----------	--	---

OZN. ZMĚNY	POPIS ZMĚNY	DATUM	PODPIS

ZHOTOVITEL	GEODING, spol. s r.o. NA PANKRÁCI 1597/76, 140 00 PRAHA 4 TEL: 568 847 255, geoding@geoding.cz, www.geoding.cz		
ZAKÁZKOVÉ ČÍSLO	46566/19		
ZODP. ZÁSTUPCE	ING. MARTIN HASÍK		
VYPRACOVAL	PETR KREJČÍ		
KONTROLOVAL	PETR KREJČÍ		

GENERÁLNÍ PROJEKTANT IM-PROJEKT, INŽENÝRSKÁ A MOSTNÍ KONSTRUKCE, s.r.o. VODNÍ 1, 602 00 BRNO TEL: 533 446 080-2, im-projekt@im-projekt.cz, www.im-projekt.cz			
HLAVNÍ PROJEKTANT ING. MIROSLAV TOBEK			
KRAJ: VYSOČINA	ORP: ŽDĚR NAD SÁZAVOU / VELKÉ MEZŘÍČÍ	KATASTR: ZAHRAĐIŠTĚ / ZADNÍ ZHOŘEC / ŽÁSEKA	
STAVBA: II/354 OSTROV NAD OSLAVOU - KŘIŽ. S II/602, ZAHRAĐIŠTĚ - ÚPRAVA SILNICE ČÁST: GEODETICKÉ ZAMĚŘENÍ		FORMÁT	5xA4
		DATUM	BŘEZEN 2022
		STUPĚŇ	DSP
		ČÍSLO ZAK.	2020694
		MĚŘITKO	1:500
PŘÍLOHA: MAPOVÝ PODKLAD - ČÁST 5		ČÍSLO PŘÍLOHY: E.4.1.2.05	ČÍSLO PARÉ:
Dokumentaci lze užívat pouze ve smyslu příslušné smlouvy o dílo, výkres či jeho část může být kopírován nebo jiným způsobem rozšiřován pouze po předchozím souhlasu IM-projekt, inženýrská a mostní konstrukce, s.r.o.			